

## Der Meridien Trail: Radfahren auf der Straße der Sonne

Genuss, Kultur und Landschaft auf Österreichs neuem Fernradweg



WÖRTHERSEE

**Immer der Sonne entgegen:** Schon seit Jahrhunderten zieht es die Menschen in den Süden. Bereits die Römer nutzten die Strecke von Vindobona, dem heutigen Wien, bis nach Santicum, dem heutigen Villach, um weiter bis an die Adria zu gelangen. Der Meridien Trail greift diese historische Nord-Süd-Achse wieder auf und macht sie als modernen Fernradweg neu erlebbar. Auf rund 600 Kilometern verbindet er den Norden und den Süden Österreichs und führt Radreisende auf zwölf Etappen durch zwölf Regionen „ad meridiem“ – der Sonne entgegen.

Die Zahl zwölf steht seit jeher für Vollkommenheit.

Genau dieses Gefühl stellt sich unterwegs ein: Etappe für Etappe, von Stadt zu Stadt, von Region zu Region. Der Meridien Trail führt von Wien durch idyllische Weinregionen, sanfte Hügellandschaften, pittoreske Dörfer, beeindruckende Kulturstädte und wunderbare Seenlandschaften bis nach Villach.

### Ursprüngliches erleben

Dabei gelangt man in die eine oder andere Region, die man bis dahin vielleicht noch nie besucht hat, und verlässt sie mit vielen neuen Eindrücken in der Satteltasche. Denn auch das zeichnet den Meridien Trail aus: sich Zeit zu nehmen, seine Umgebung wieder bewusster wahrzunehmen, das

Hier und Jetzt zu genießen und Orte abseits des Massentourismus in ihrer Ursprünglichkeit und Originalität zu entdecken. Und wie wäre das besser möglich als mit dem Fahrrad?

### Gut, sauber und fair

Die einfachste Art, die Kultur einer Region zu erleben, führt über ihre Küche. Gut, dass sich Österreich auf dem Weg in den Süden von seiner genussvollsten Seite zeigt. In Wirtshäusern, Buschenschenken und Restaurants kommen regionale Gerichte auf den Tisch, traditionell und frisch zubereitet, mit Zutaten aus der Umgebung. Gut, sauber und fair. Jede Etappe erzählt ihre eigene kulinarische Geschichte: von der Wiener Küche über die pannonische und steirische Kulinarik bis hin zur Alpe-Adria-Küche Kärntens. Und auch für Weinliebhaber ist der Meridien Trail ein besonderes Erlebnis. Wo sonst radelt man auf einer einzigen Reise durch so viele unterschiedliche Weinregionen?

### Flexibel und nachhaltig mit der Bahn

Gefahren wird auf bestehenden Radwegen und verkehrsarmen Radrouten – ideal für genussorientierte Radreisende und E-Biker gleichermaßen. Ein besonderes Merkmal des Meridien Trail ist seine Flexibilität: Direkt entlang der Strecke liegen 16 Bahnhöfe, die eine nachhaltige An- und Abreise sowie individuelle Etappenplanung ermöglichen.

**Und wer weiter fahren möchte:** In Villach schließt der Meridien Trail direkt an den Ciclovía Alpe Adria an – und eröffnet damit die Möglichkeit, nach Salzburg weiterzufahren oder natürlich die Reise bis ans Meer fortzusetzen. Und auch im Norden hat man mit dem Anschluss an den Donau-Radweg viele Möglichkeiten, den Meridien Trail zu erweitern.

Der Meridien Trail verbindet Regionen, Geschichten und Landschaften – und lädt dazu ein, die Südseite Österreichs auf zwei Rädern neu zu entdecken.

**MT Meridien Trail**

# Die Straße der Sonne

12 ETAPPEN  
600 KILOMETER  
4.400 HOHENMETER

Wien  
Eisenstadt  
Graz  
Klagenfurt  
Villach

[meridientrail.com](http://meridientrail.com)



### Eibiswald

Eibiswald ist ein vielseitiger Stopp am Meridien Trail. Zwischen dem Schilcherland und der Koralpe entfaltet sich eine Landschaft voll spektakulärer Ausblicke, idyllischer Orte und ruhiger Naturplätze. Rund um den Ort laden Seen, Badestellen und kleine Plätze zum Verweilen ein. Kulinarisch zeigt sich die Region von ihrer genussvollen Seite: Buschenschänken, kleine Manufakturen und Winzer servieren regionale Spezialitäten und charaktervolle Schilcherweine. Kulturinteressierte finden in Eibiswald und der Umgebung Museen, historische Orte und ein lebendiges Veranstaltungsprogramm. Kurzum: in Eibiswald ankommen, Radtouren starten, regional genießen und gerne etwas länger bleiben.

**Tourismusverband Südsteiermark – Büro Eibiswald**  
Eibiswald 82 – 8552 Eibiswald – T +43 5 7730 120  
[www.eibiswald.gv.at](http://www.eibiswald.gv.at)



### Südkärnten und das Lavanttal

Wer auf dem Meridien Trail das Lavanttal und Südkärnten erreicht, spürt sofort: Hier ist man angekommen. Im absoluten Süden Österreichs. Sage und schreibe sieben Seen und schier grenzenlose Unterhaltungs- und Ausflugsmöglichkeiten warten darauf, entdeckt zu werden. Beim Sprung in den wärmsten Badesees Europas, den Klopeiner See, auf sonnenverwöhnten Genuss-Radwegen oder bei kulinarischen Slow-Food-Erlebnissen lernt man, Zeit neu zu genießen. Erholung, Bewegung und Action treffen hier auf einen vollen Eventkalender: Kulturerlebnisse in historischen Stätten und rauschende See-Feste für Groß und Klein verzaubern die Gäste der Region.

**Tourismusregion Klopeiner See – Südkärnten – Lavanttal**  
Schulstraße 10 – 9122 St. Kanzian am Klopeiner See  
T +43 4239 2222 – [www.suedkaernten.at](http://www.suedkaernten.at)



### Klagenfurt am Wörthersee

Klagenfurt am Wörthersee ist das südlichste Etappenziel Österreichs auf dem Meridien Trail. Hier verschmelzen Kultur, Natur und Kulinarik zu einem einzigartigen Erlebnis. Zwischen Wörthersee und Altstadt wartet ein Paradies für Radfahrer: abwechslungsreich, genussvoll und voll südlicher Leichtigkeit. Ob Lendkanal, Glanradweg, Wörthersee- oder Drauradweg – von hier starten traumhafte Touren. Danach locken Märkte, Bars und Cafés zum Genießen. Kultur, Kreativität und Bike-Friendly Unterkünfte runden das Erlebnis ab.

**Tourismusregion Klagenfurt am Wörthersee**  
Neuer Platz 5 – 9020 Klagenfurt am Wörthersee  
T +43 463 287463 – [www.visitklagenfurt.at](http://www.visitklagenfurt.at)



### Wörthersee

Der Wörthersee verbindet Radfahren, Genuss und Kultur auf besondere Weise. Entlang des türkisblauen Sees führt ein vielseitiges Routennetz durch sanfte Hügel, lichte Wälder und charmante Orte wie Velden mit dem berühmten Schloss und Pörtschach mit seinen eleganten Villen und Seebädern. Ein kurzer Abstecher zu der auf einer Halbinsel gelegenen Kirche in Maria Wörth zählt zu den klassischen Panoramamomenten jeder Seemrundung. Kulinarisch lädt die Region ein, zwischen traditionsreicher Kärntner Küche und moderner Alpe-Adria-Gastronomie zu wählen – ob im gemütlichen Gasthaus oder auf einer Seeterrasse bei Sonnenuntergang.

**Region Wörthersee-Rosental Tourismus GmbH**  
Villacher Straße 19 – 9220 Velden am Wörthersee  
T +43 4274 38288 – [www.woerthersee.com](http://www.woerthersee.com)



### Villach – Faaker See – Ossiacher See

Die Region Villach vereint südliches Lebensgefühl mit Bergen, Seen und urbanem Flair. Zwischen glasklarem Wasser und alpiner Landschaft liegt die lebendige Stadt Villach, eingebettet zwischen zwei der schönsten Seen Kärntens. Ossiacher See und Faaker See laden zum Baden, Verweilen und Genießen ein, während der Dobratsch, die Gerlitzen Alpe und die umliegenden Bergwelten Raum für Bewegung und Naturerlebnisse bieten. Radfahren, Genuss und Kultur gehen hier nahtlos ineinander über – eine Region, in der Urlaubsglück, Leichtigkeit und Vielfalt spürbar werden.

**Region Villach – Faaker See – Ossiacher See**  
Peraustraße 32 – 9500 Villach – T +43 4242 42000  
[www.visitvillach.at](http://www.visitvillach.at)

## Der Meridien Trail verbindet den Donau-Radweg mit dem Ciclovía Alpe Adria

Der Meridien Trail schließt eine Lücke im europäischen Fernradnetz und macht möglich, wovon viele Radreisende träumen: eine durchgängige Radreise von der Donau bis ans Meer. Im Norden knüpft der Meridien Trail direkt an den international bekannten Donau-Radweg an und bietet damit einen idealen Einstieg für Radreisende aus ganz Europa. Von Wien aus führt der Weg auf zwölf Etappen durch Österreichs vielfältige Landschaften Richtung Süden.

In Villach verbindet sich der Meridien Trail nahtlos mit dem Ciclovía Alpe Adria, einer der beliebtesten Fernradstrecken Europas. Von hier aus geht es weiter über die Alpen bis an die Adriaküste nach Grado. So entsteht eine einzigartige Nord-Süd-Achse, die Kultur, Natur und Genuss miteinander verbindet und Radreisen flexibel erweiterbar macht – ganz nach Lust, Zeit und Kondition.

Ob als eigenständiges Abenteuer durch Österreich oder als Teil einer großen europäischen Radreise: Der Meridien Trail verbindet zwei der bedeutendsten Radwege Europas und macht aus einzelnen Etappen eine große Reise – tritt für tritt, immer der Sonne entgegen.



### Mit dem Navigation Pack am Meridien Trail "Ride with GPS"

- GPS-Track – alle 12 Etappen auf 600 km
- radfreundliche Unterkünfte
- empfehlenswerte Restaurants
- beeindruckende Sehenswürdigkeiten
- Infos zum Wetter und zur Straßenbeschaffenheit
- viele persönliche Tipps und Empfehlungen



[meridientrail.com](http://meridientrail.com)



### Liebe Bike-Freunde,

echte Erlebnisse und persönliche Begegnungen sind für mich das, was im Leben wirklich zählt – und in Zeiten der Digitalisierung jeden Tag noch mehr an Bedeutung gewinnt. Mit dem Meridien Trail möchten wir Menschen ermutigen, echte Geschichten zu erleben und eine Reise zu wagen, die sie so vielleicht noch nie gemacht haben. Wer mit dem Fahrrad auf dem Meridien Trail der Sonne entgegenfährt, findet die wunderbarsten Regionen, ihre Menschen, ihre Vielfalt und verborgenen Schätze. Wir hetzen hier keinen Trends hinterher und führen euch nicht von einem gehypten Fotopoint zum nächsten. Auf dem Meridien Trail wird der Weg zum Erlebnis – achtsam, genussvoll und authentisch.

Als ich zum ersten Mal mit dem Rad von Wien nach Villach gefahren bin, wusste ich nicht, was mich erwartet. Doch dann hat sich ein wunderbarer Radweg nach dem anderen wie Perlen an einer Schnur aneinandergelagert und mich in Regionen gebracht, die wirklich jeder einmal erlebt haben sollte. Also: Startet euer persönliches Abenteuer auf der Straße der Sonne und schreibt eure eigene Geschichte!

Euer Christian Kresse

- 12 ETAPPEN
  - 600 KILOMETER
  - 4.400 HÖHENMETER
  - 3 LÄNDER
  - 12 REGIONEN
  - 3 FLÜSSE
  - 16 BAHNHÖFE
  - 240 UNTERKÜNFTEN
  - 310 KULINARIK-TIPPS
  - 180 SEHENSWÜRDIGKEITEN
- ALLES ZU FINDEN IM GPS-TRACK

## Unsere Tipps:

### Mit der Bahn

Eine individuelle Hin- und Rückreise lässt sich durch die regelmäßigen Zugverbindungen von ÖBB und Westbahn einfach und flexibel organisieren.



### Mit dem Bus

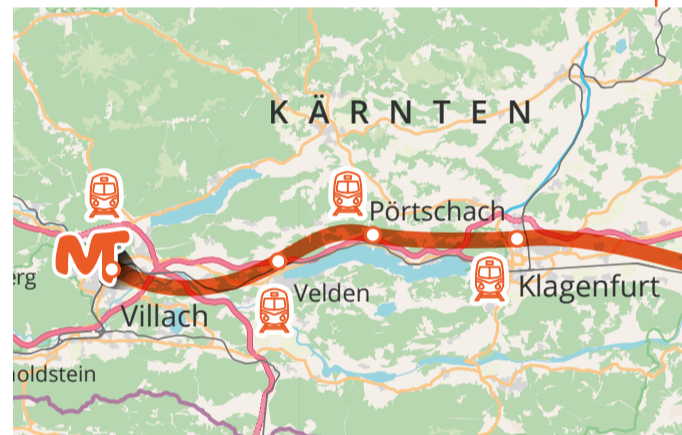
Für Gruppen ab 4 Personen bis zu 35 Personen empfehlen wir unseren Buspartner [www.bacher-reisen.at](http://www.bacher-reisen.at)



### Mit der Fähre über die Donau

Wer die Etappe abkürzen möchte, wählt die Radfähre bei Orth.

[www.faehe-orth.at](http://www.faehe-orth.at)



### Radreise-Komplettpaket Gepäcktransport

Die Besten Angebote und einen individuellen Gepäcktransport erhalten Sie bei:

[www.pedalo.com](http://www.pedalo.com)



### Wien



Wien bildet den idealen Startpunkt für den Meridien Trail. Die Stadt verbindet imperiale Geschichte mit zeitgenössischer Kultur und höchster Lebensqualität. Architektur, Museen und Kulturstätten prägen das Stadtbild ebenso wie die Donau, der Prater und zahlreiche Parks. Gleichzeitig hat sich Wien in den letzten Jahren zu einer fahrradfreundlichen Metropole entwickelt und bietet damit nicht nur geografisch beste Voraussetzungen für den Beginn einer Radreise.

### Carnuntum-Marchfeld



Wer am Meridien Trail durch Österreichs sonnigen Osten radelt, entdeckt eine Region, die viele noch als echten Geheimtipp erleben: erstaunlich vielseitig und wohltuend entschleunigt. In der Römerstadt Carnuntum wird Antike durch die weltweit einzigartige Vollrekonstruktion eines römischen Stadtviertels lebendig. Barocke Akzente setzen die Marchfeldschlösser, allen voran Schloss Hof mit seinen weitläufigen Gärten. Natur pur bietet der Nationalpark Donau-Auen. Kulinarisch begeistern Carnuntiner Weine, Heurige und regionale Spezialitäten – eine Etappe voller Genuss und Geschichte.

### Eisenstadt



Am Fuße des Leithagebirges liegt die burgenländische Landeshauptstadt Eisenstadt – eine Stadt voller Musik, Kultur und pannonischer Lebensart. Schloss Esterházy, das

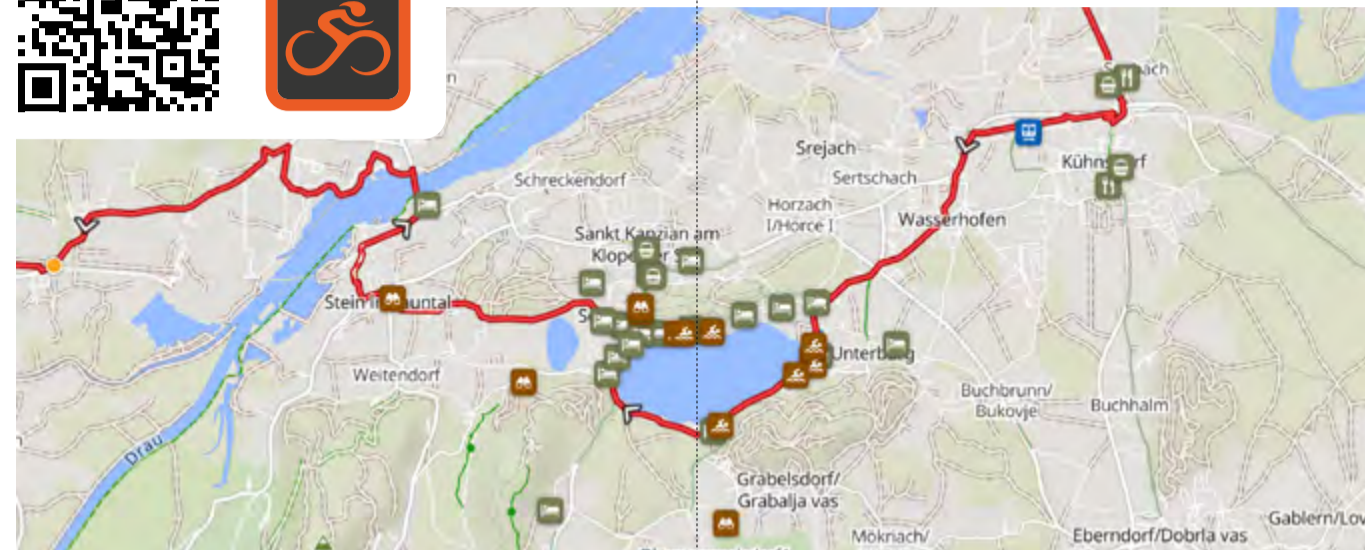

### Der GPS-Track des Meridien Trail ist der perfekte Begleiter für eine rundum gelungene Radreise.

In der App „Ride with GPS“ erhalten Radreisende nicht nur die exakte Route mit präziser Navigation, sondern ihren ganz persönlichen digitalen Reiseführer:

- ▶ genaue Routenführung
- ▶ radfreundliche Unterkünfte
- ▶ Empfehlungen zu regionaler Kulinarik
- ▶ Sehenswürdigkeiten und Aktivitäten
- ▶ Bike-Shops und Service-Stationen
- ▶ Informationen über Wetter und Straßenbeschaffenheit

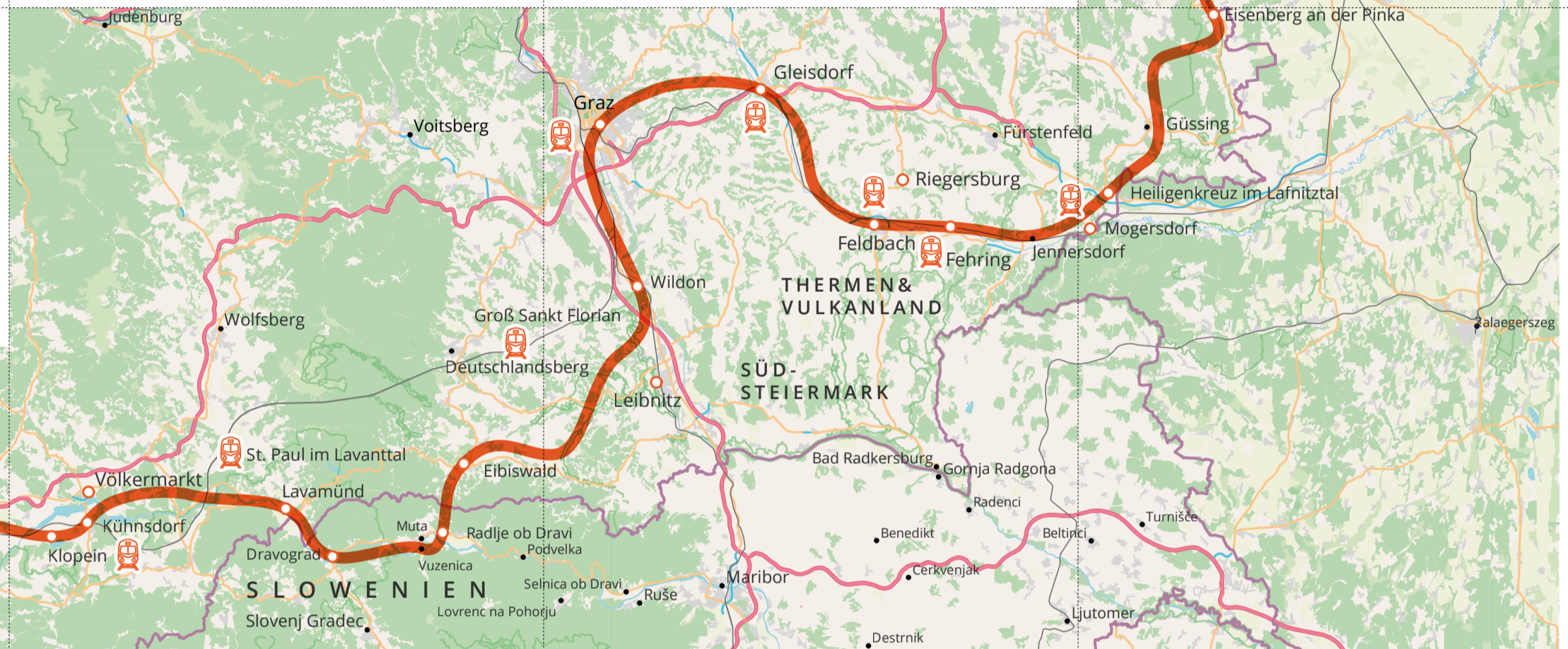
Laufend aktualisiert und auf die Route abgestimmt, macht der GPS-Track die Planung der Reise zu einem Kinderspiel und sorgt dafür, dass kein Highlight entlang der Strecke übersehen wird.

Hier geht's zum Download:



### Und so funktioniert's:

1. Auf [meridientrail.com/gps-track](http://meridientrail.com/gps-track) gehen
2. Wunsch-Etappen – 6 oder 12 Etappen – auswählen und bezahlen
3. PDF-Dokument mit persönlichem Code per Mail erhalten
4. App „Ride with GPS“ kostenlos im App Store oder Google Play Store herunterladen
5. App öffnen
6. Auf „mehr“ und dann auf „Shortcut öffnen“ klicken
7. Download-Code eingeben
8. Track am Handy öffnen und losfahren!



Haydn-Haus und die Bergkirche mit dem Kalvarienberg erzählen von einer reichen Geschichte. Rund um den Hauptplatz laden Cafés und kleine Lokale zum Verweilen ein. Als Radstadt ist Eisenstadt ein idealer Etappenort am Meridien Trail. Wer noch weiterfährt, erreicht bald Rust am Neusiedler See – bekannt für seine Störche, Winzer und Buschenschänken.

### Kőszeg



Zwischen sanften Hügeln, duftenden Wäldern und geschichtsträchtigen Dörfern folgt der Meridien Trail ein Stück weit durch Ungarn dem legendären EuroVelo 13 – Iron Curtain

Trail. Die charmante Stadt Kőszeg, oft als „Perle der Alpenausläufer“ bezeichnet, begeistert mit mittelalterlichem Flair rund um den Jurisics Platz und die mächtige Burg. Hinter der Stadt öffnen sich Weinberge, Obstgärten und kleine Orte wie Cák mit seinen denkmalgeschützten Presshäusern. Schattige Wälder, plätschernde Bäche und kristallklare Quellen prägen diese genussvolle, leichte bis mittelschwere Etappe.

### Feldbach im Thermen- und Vulkanland



Das Thermen- und Vulkanland im Südosten der Steiermark – eine Region zum Ankommen, Durchatmen und Aufleben. Sanfte Hügel, weite Auen und die Kraft der Vulkanerde schenken Ruhe und neue Energie. Sechs Thermen laden ein zu wohlthuender Wärme, stillen Saunagängen und Momenten tiefer Regeneration. Dazwischen entfaltet sich eine Kulinarik voller Aromen, gewachsen aus der Region und getragen von echter Gastlichkeit. Eine Region voller Lebensfreude – zu schön, um nicht da zu sein.

### Graz



Graz, zweitgrößte Stadt Österreichs und Etappenziel am Meridien Trail, verbindet Geschichte, Kultur und mediterranes Lebensgefühl. Als UNESCO-Weltkulturerbe beeindruckt die Stadt mit architektonischer Vielfalt, historischen Gassen und südlicher Atmosphäre. In der „Genuss-Hauptstadt Österreichs“ stehen regionale Produkte und die steirische Küche im Mittelpunkt. Über 60.000 Studierende sorgen für viel Lebendigkeit und ein junges Flair – und auf den Radwegen zeigt sich: In Graz gehört Radfahren einfach dazu.

### Koroška



Koroška ist eine noch weitgehend unberührte Region in Slowenien, die ideal für Naturliebhaber und Outdoor-Enthusiasten ist. Hier kann man mountainbiken, radfahren, wandern und skifahren, findet aber genauso ruhige Berge, malerische Seen und üppiges Grün. Auch Geschichtsinteressierte kommen in Koroška auf ihre Kosten: Das reiche kulturelle Erbe der Region wartet darauf, entdeckt zu werden. Dieses verborgene Juwel ist voller Überraschungen und lädt zu Entdeckungen und unvergesslichen Erlebnissen ein. Abenteuer und natürliche Schönheit verschmelzen in Koroška zu einem besonderen Ort.

## BEWEGENDES ERFAHREN

Genießen Sie Professionalität in jedem Detail. Denn wir von PEDALO kümmern uns um die gesamte organisatorische Abwicklung vor und während Ihrer Radreise.

- ▶ Hotelbuchung
- ▶ Gepäcktransport
- ▶ Routenausarbeitung
- ▶ Kartenmaterial
- ▶ Servicehotline
- ▶ Mieträder

Besuchen Sie die WWWelt von [pedalo.com](http://pedalo.com) und entdecken Sie das volle Programm – von Radwanderreisen für Einsteiger bis zu anspruchsvollen Rennradreisen.

IMPRESSUM  
Inhaber: CKC Motion GmbH, Fasanenweg 1, 9580 Drobollach, Österreich.  
Bilder: ©Meridien Trail/Martin Hoffmann, ©Region Villach Tourismus GmbH/Tomaz Druml, ©WienTourismus/Paul Bauer, ©Eisenstadt Tourismus/Michael Pinzold-Fotografie, ©Marktgemeinde Eisbühel, ©Donau Niederösterreich/Martina Sieberhandl, ©Graz Tourismus/Werner Krug, ©Milan Csonka, ©Thermen- & Vulkanland/Harald Eisenberger, ©Tomo Jesenicnik/archive RRA Koroška, stock.adobe.com/SRS. Vorbehaltlich Satz- und Druckfehler. Stand: März 2020.